



LEGENDA:

 **GRANICA AGLOMERACJI KANALIZACYJNEJ**

 **OCZYSZCZALNIA ŚCIEKÓW**

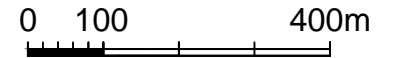
 **GRANICE TERENÓW OBJĘTYCH FORMAMI OCHRONY PRZYRODY W ROZUMIENIU USTAWY O OCHRONIE PRZYRODY Z DN. 16 KWIECZNIA 2004 ROKU (DZ. U. 2013 POZ. 627 ZE ZM.)**

 **GRANICA ADMINISTRACYJNA GMINY TOPÓLKA**



Skala 1: 10 000

1 cm = 100 m



Plan aglomeracji Topólka

Zamawiający: Gmina Topólka
Urząd Gminy Topólka
Topólka 22
87-875 Topólka

Wykonanie: 
Green Key Joanna Masiota
ul. Nowy Świat 10a/15
60-583 Poznań